







PUBLIC WORKSHOPS


State Road (SR) 968/Flagler Street from SR 821/HEFT to SR 5/US 1/Biscayne Boulevard
 Project Development and Environment (PD&E) Study
 County: Miami-Dade County
 FM No.: 437782-1-22-01



MAP LEGEND

-  **FLAGLER STREET CORRIDOR**
-  **ACTIVITY CENTER**
-  **TRANSIT TERMINAL**
-  **METRORAIL**

West Project Corridor Workshop
Wednesday, June 26, 2019
6 p.m. to 8 p.m.
 Brave Church
 1300 SW 87 Avenue
 Miami, FL 33174



Central Project Corridor Workshop
Thursday, June 27, 2019
6:30 p.m. to 8:30 p.m.
 West End Park
 250 SW 60 Avenue
 Miami, FL 33144

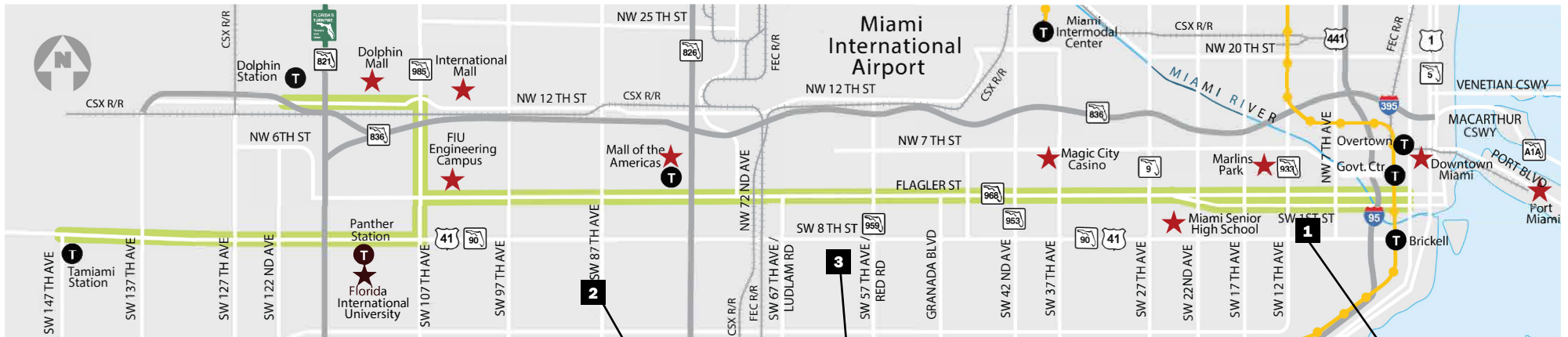
East Project Corridor Workshop
Tuesday, June 25, 2019
6 p.m. to 8 p.m.
 Manuel Artime Theater
 900 SW 1 Street
 Miami, FL 33130





TALLERES PÚBLICOS DEL CORREDOR DEL PROYECTO


Tránsito de Primera Calidad Carretera Estatal (SR) 968/Calle Flagler desde SR 821/Turnpike de la Florida (HEFT) hasta SR 5/US 1/Biscayne Boulevard
 Estudio del Proyecto de Desarrollo y Medio Ambiente (PD&E)
 Condado de Miami-Dade, Florida
 Número de Identificación del Proyecto: 437782-1-22-01



LEYENDA DEL MAPA

-  **CORREDOR CALLE FLAGLER**
-  **CENTRO DE ACTIVIDAD**
-  **TERMINAL DE TRÁNSITO**
-  **CARRIL DEL METRO**

Taller del Proyecto del Corredor Oeste
miércoles, 26 de junio del 2019
6 p.m. a 8 p.m.
 Brave Church
 1300 SW 87 Avenue
 Miami, FL 33174



Taller del Proyecto del Corredor Este
martes, 25 de junio del 2019
6 p.m. a 8 p.m.
 Manuel Artime Theater
 900 SW 1 Street
 Miami, FL 33130



Taller del Proyecto del Corredor Central
jueves, 27 de junio del 2019
6:30 p.m. a 8:30 p.m.
 West End Park
 250 SW 60 Avenue
 Miami, FL 33144